



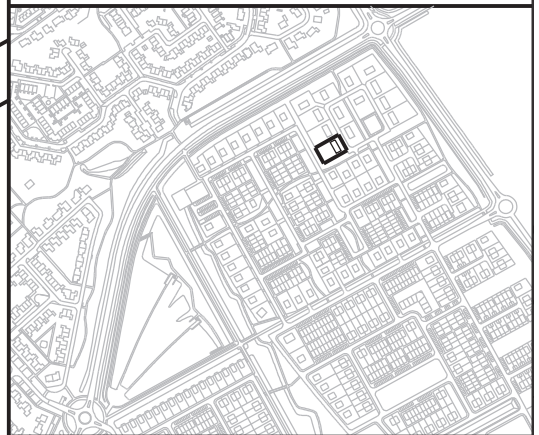




**De Graafschap 1e fase  
Detailkaart boerderijkavels**

-  Kavelgrenzen
-  Indicatieve bebouwing
-  Kaveloppervlakte
-  Maatvoering







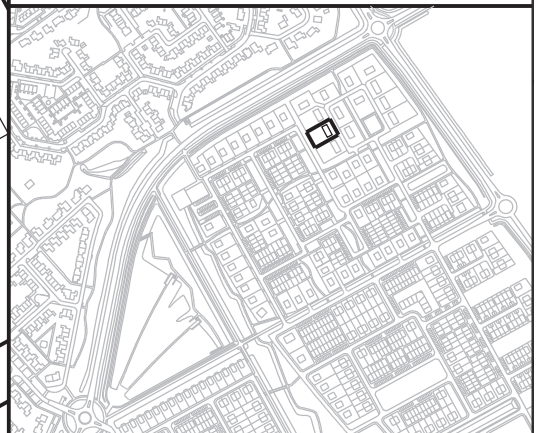
Getekend: BJP                      Schaal: 1:500  
 Afdeling: RIB                      Tekeningnr: 7.02  
 Datum: donderdag 20 januari 2011

*Aan deze tekening kan geen rechtskracht worden ontleend*



**De Graafschap 1e fase  
Detailkaart boerderijkavels**

-  Kavelgrenzen
-  Indicatieve bebouwing
-  **2 m<sup>2</sup>** Kaveloppervlakte
-  19,04 m Maatvoering







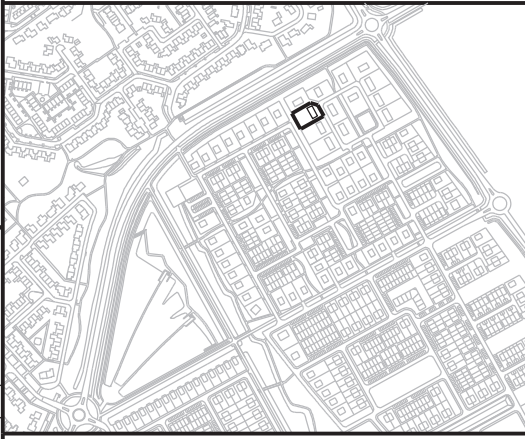
Getekend: BJP                      Schaal: 1:500  
 Afdeling: RIB                      Tekeningnr: 7.03  
 Datum: donderdag 20 januari 2011

*Aan deze tekening kan geen rechtskracht worden ontleend*



**De Graafschap 1e fase  
Detailkaart boerderijkavels**

-  Kavelgrenzen
-  Indicatieve bebouwing
-  Kaveloppervlakte
-  Maatvoering



Getekend: BJP                      Schaal: 1:500  
 Afdeling: RIB                        Tekeningnr: 7.04  
 Datum: donderdag 20 januari 2011

*Aan deze tekening kan geen rechtskracht worden ontleend*









Erve Brooks

Erve Brooks





24,29 m

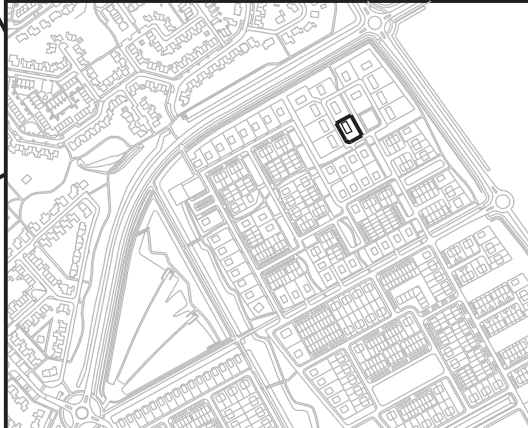
33,81 m

813 m<sup>2</sup>

Erve Brooks

### De Graafschap 1e fase Detailkaart boerderijkavels

-  Kavelgrenzen
-  Indicatieve bebouwing
-  2 m<sup>2</sup> Kaveloppervlakte
-  19,04 m Maatvoering



Getekend: BJP                      Schaal: 1:500  
Afdeling: RIB                        Tekeningnr: 7.08  
Datum: donderdag 20 januari 2011



*Aan deze tekening kan geen rechtskracht worden ontleend*